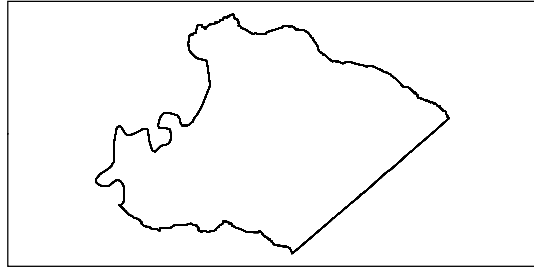


PLAN LOCAL D'URBANISME

Saint-Denis-de-Pile



6.1 Servitudes d'Utilité Publique

Révision du PLU prescrite par D.C.C du
Projet de PLU arrêté par D.C.C du
Dossier soumis à Enquête Publique du ... au ...
PLU approuvé par D.C.C du ...










METROPOLIS
32 rue Jules Michelet
33 130 Bègles



Echelle : 1:7 000

Date : 10/2024

Légende

- | | |
|---|--|
|  | A4 - Servitudes de passage sur les terrains riverains des cours d'eau non domaniaux |
|  | AC1 - Servitudes de protection des abords des monuments historiques - Monuments |
|  | AC1 - Servitudes de protection des abords des monuments historiques - Zone tampon |
|  | EL3 - Servitude de halage et de manœuvage le long de l'île |
|  | M - Servitudes relatives à l'établissement des canalisations électriques |
|  | PM1 - Servitudes relatives aux risques naturels prévisibles : Plan de Prévention du Risque Inondation - Zone rouge |
|  | PM1 - Servitudes relatives aux risques naturels prévisibles : Plan de Prévention du Risque Inondation - Zone bleue |
|  | T1 - Servitudes instituées le long de l'emprise de la voie ferrée |
|  | T5 - Servitudes extraordinaires protégeant l'ordre domo de Libourne - Antiques-de-Luxembourg |



Sources : Origine DGFIP Cadastre © Droits de l'Etat réservés © 2021